




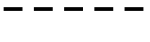




Illustrasjonskart

Regionale arealsoner

-  Nasjonalt villreinområde
-  Randområder
-  Stasjonssteder
-  Forsvaret

Annen informasjon

-  Areal som er vernet
-  Fylkesgrense
-  Kommunegrense
-  Veger
-  Jernbane

Dato: 01.07.2013

